

Rutas Turísticas

Cultural

El legado histórico y cultural de Capitanejo se aprecia en los distintos lugares de interés turístico que se encuentran en todo el municipio. Iglesias, puentes, parques y senderos reflejan la diversidad cultural del patrimonio material e inmaterial que pueden visitar en este encantador municipio.

Conociendo la cultura caprina

La capricultura en el municipio de Capitanejo es sinónimo de tradición, sustento económico y patrimonio gastronómico. Esta ruta permite conocer apriscos que exhiben la vida rural y económica de campesinos que habitan el agreste Cañón del Chicamocha.

Natural

Montañas, cascadas, ríos y estoraques integran la oferta natural del municipio. Contemplar el paisaje y disfrutar de sus aguas son actividades que harán su experiencia turística inigualable. ¡No se puede perder el mágico encuentro con la naturaleza!

Senderismo

Recorriendo sus diferentes caminos y circuitos, Capitanejo le ofrece la oportunidad de disfrutar actividades deportivas, turísticas y de descubrir los bosques secos tropicales que caracterizan esta región del país.

Gastronomía

Descubrir platos tradicionales y conocer sabores diferentes es la propuesta gastronómica que Capitanejo exhibe al mundo. Cabro sudado, frutas, verduras y productos derivados de la leche de cabra: quesos, arequipe, yogur le esperan para saborear y conocer este municipio.



Bienvenidos a
Capitanejo
Mágico encuentro con la naturaleza

Localizado en el Centro Oriente del Departamento de Santander, en la Provincia de García Rovira, el municipio está rodeado de la majestuosidad del Cañón del Chicamocha. De profundas y arraigadas costumbre, Capitanejo presenta al mundo su legado cultural, gastronómico y natural. Limita con el departamento de Boyacá y los municipios de San Miguel, Enciso, San José de Miranda y Macaravita. Por su variada topografía es posible realizar actividades de senderismo, turismo de aventura, contemplación del paisaje y ecoturismo. Sus tradiciones gastronómicas están ligadas al deleite del cabro sudado, el arequipe de cabra, el queso de cabra y sabores del campo. Capitanejo le espera para disfrutar su clima cálido, su riqueza natural y la hospitalidad de su gente.

Diseño y Diagramación
Rubén Romero
Daniel Méndez

Fotografía
Luz Ándina -Tétraktys

Impresión
Equipo de Diseño

Coordinación
Equipo del proyecto
"De los Alpes a los Andes"



Este mapa está impreso en papel ecológico hecho 100% de la fibra de caña de azúcar.
Versión 1 - Año 2020



Descubre otros 9 municipios para vivir el cañón: Jordán, Villanueva, Barichara, Zapatoca, Los Santos, Aratoca, Cepitá, Curití y Molagavita.



Síguenos en nuestras redes sociales




@destinochicamocha

www.destinochicamocha.com

MAPA

Capitanejo



DESTINO CHICAMOCHA
Encanto Majestuoso

Sitios Turísticos

Templo de San Bartolomé Apostol

Construida en 1959, esta iglesia es un lugar de encuentro familiar y religioso de los Capitanejanos que en su mayoría profesan la religión católica.

Miradores

Los miradores del Sagrado Corazón, los Tres Cruces y de la Mesa son espacios para contemplar la majestuosidad de la cadena montañosa que compone el Cañón del Chicamocha. Sus extraordinarias panorámicas siempre impresionan y encantan.

Apriscos

Representando la cultura caprina que identifica al departamento de Santander, Capitanejo exalta los saberes y haceres de las tradiciones del campo. Podrá visitar varias fincas del pueblo donde contemplará las diferentes razas de cabra, los procesos de cría de caprinos y la producción de derivados de leche de cabra.

Festividades y Eventos

Muestra de identidad cultural y creatividad, los festivales y eventos realizados en Capitanejo son el reflejo de las tradiciones que año tras año se disfrutan en meses como agosto y diciembre. ¡Lo esperan carnavales, ferias caprinas, festivales folclóricos, verbenas y conciertos populares!

Cañón del Duende

Tras una caminata de 30 minutos en este cañón entre cactus y estoraques, encontrarán una hermosa cascada donde se practica rappel y escalada.

Salto de la Chorrera

En la vereda la Chorrera, a 10 km del casco urbano, se encuentra esta maravilla de la naturaleza creada por la quebrada de San Pedro. Es considerada como uno de los lugares naturales más lindo de la provincia de García Rovira.





1090 msnm
 27° - 32°
 6h 30m / 189 km - Bucaramanga
 6h / 329 km - Bogotá
 55m / 34,5km - Aero/Málaga
 5.375 habitantes (2018)

Contactos Útiles
 Alcaldía: (7) 6 600101
 Policía: (7) 6 252250
 Hospital: 314 334 3441
 Defensa civil: 311 809 7101
 Punto de información: 313 495 6465
 Bomberos: 312 543 3624

Capitanejo

Mágico encuentro con la naturaleza

Urbana & Cultural

- 1 Mirador Sagrado Corazón
- 2 Parque Argelino Durán Quintero
- 3 Templo De San Bartolomé Apostol
- 4 Puente de la Palmera
- 5 Balneario la palmera
- 6 Balneario Avilmar
- 7 Piscina Ceylan

Natural

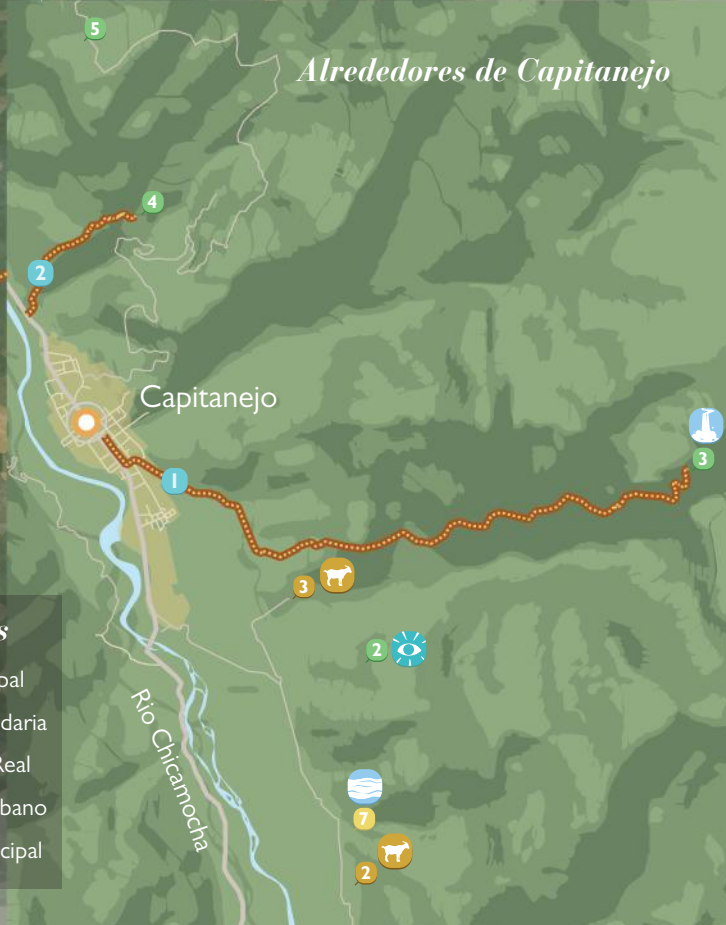
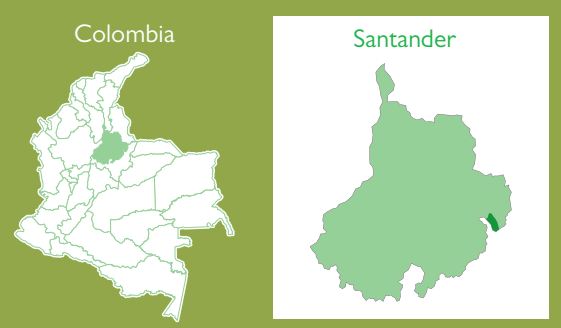
- 1 Mirador de las 3 cruces
- 2 Mirador de Hoya Grande
- 3 Cascada de la Chorrera
- 4 Cascada del Indio
- 5 Mirador de la Mesa

Cultura Caprina

- 1 ASOCAPRICA
- 2 Aprisco Villa de San Martín
- 3 Aprisco Villa Garza

Senderismo

- 1 Camino a la Chorrera
- 2 Sendero del Indio



Convenciones

	Puente		Vía Principal
	Mirador		Vía Secundaria
	Cascada		Camino Real
	Balneario		Casco Urbano
	Apriscos		Plaza Principal